


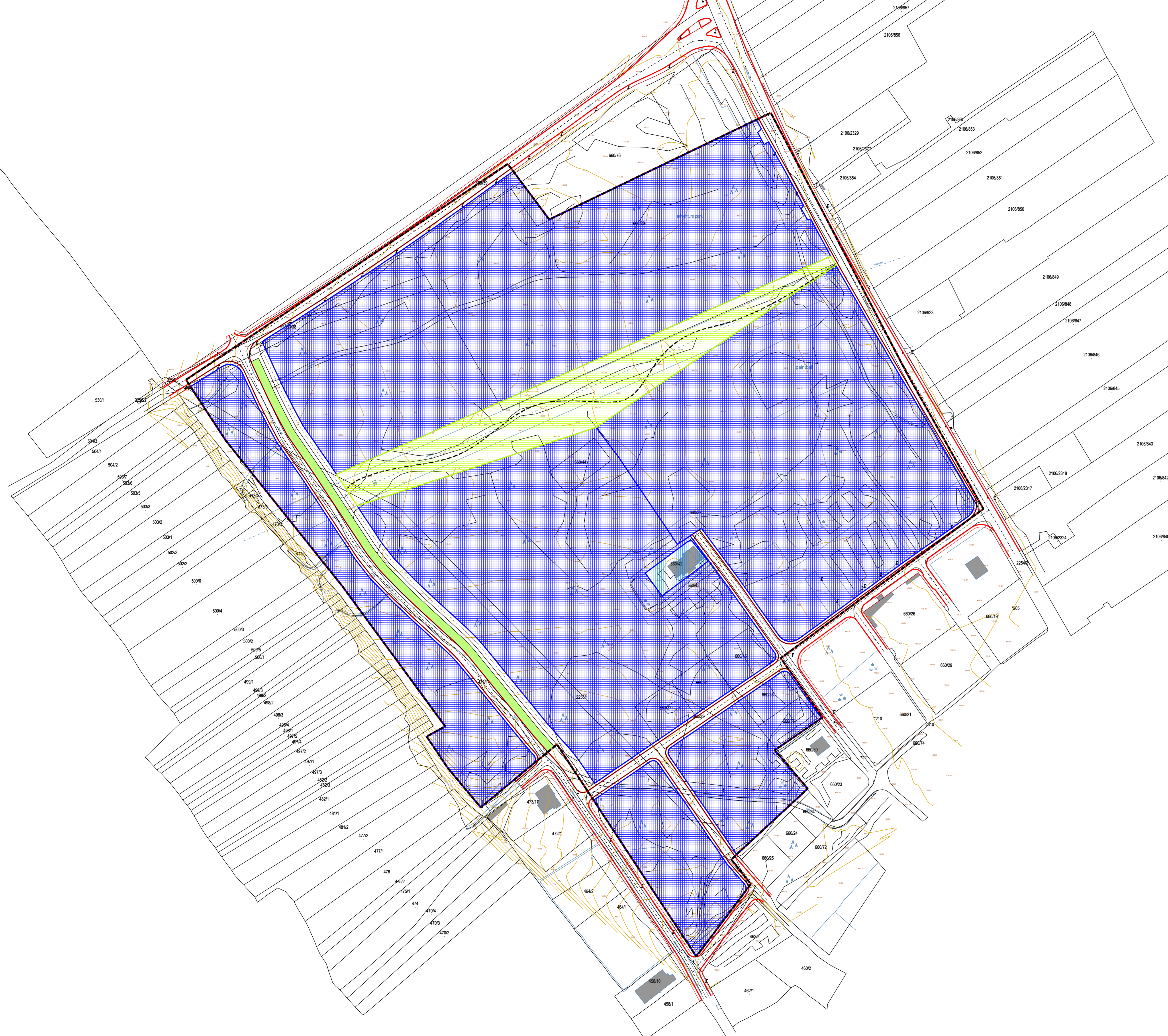


ZADARSKA ŽUPANIJA
URBANISTIČKI PLAN UREĐENJA
stambene zone (Sm)
zapadno od povijesne jezgre Kožino
3. UVJETI KORIŠTENJA, UREĐENJA I
ZAŠTITE POVRŠINA
3.2. Oblici korištenja
MJ. 1:1 000 **PRIJEDLOG PLANA**

KAZALO:

-  REKONSTRUKCIJA
-  NOVA GRADNJA
-  UREĐENJE JAVNIH PARKOVNIH POVRŠINA



ZADARSKA ŽUPANIJA
GRAD ZADAR



Naziv prostornog plana: URBANISTIČKI PLAN UREĐENJA stambene zone (Sm) zapadno od povijesne jezgre Kožino	
Naziv kartografskog prikaza: 3. UVJETI KORIŠTENJA, UREĐENJA I ZAŠTITE POVRŠINA - Oblici korištenja	
Broj kartografskog prikaza: 3.2.	Mjerilo kartografskog prikaza: 1:1 000
Odluka o izradi prostornog plana (službeno glasillo): Službeni glasnik Grada Zadra 06/22	Odluka predstavničkog tijela o donošenju plana (službeno glasillo):
Javna rasprava (datum objave): Ponovna javna rasprava (datum objave):	Javni uvid održan: od: do: Ponovni javni uvid održan: od: do:
Pečat tijela odgovornog za provođenje javne rasprave:	Odgovorna osoba za provođenje javne rasprave: Matko Segarić, dipl. ing. grad.
Suglasnost na plan prema članku 108. Zakona o prostornom uređenju ("Narodne novine" br. 153/13, 65/17, 114/18, 38/19 i 98/19.): broj suglasnosti klasa: _____ datum: _____	
Pravna osoba/tijelo koje je izradio plan: KONUS d.o.o.	
Pečat pravne osobetijela koje je izradio plan:	Odgovorna osoba: Vice Tadić, dipl.ing.grad.
Odgovorni voditelj plana: Mario Svagaša, dipl.ing.arh.	
Stručni tim u izradi plana: 1. Mario Svagaša, dipl.ing.arh. 2. Vice Tadić, dipl.ing.grad. 3. Petra Tadić Olivari MBA 4. Dubravka Krpina Car, dipl.ing.arh. 5. Mate Marušić, mag.ing.aedif. 6. Božidar Sikara, dipl.ing.el. 7. Marko Rožak, mag.ing.el.	
Pečat predstavničkog tijela:	Predsjednik predstavničkog tijela: Marko Vučetić
Istovjetnost ovog plana s izvornikom ovjerava:	Pečat nadležnog tijela: